
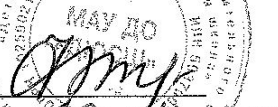



Согласовано Глава муниципального округа - глава Карагайского муниципального округа Пермского края  В.С. Нечасов « 10 » « 06 » 2024 год	Утверждено Директор МАУ ДО «ДЮСШ»  Э.Ю. Филимонова « 10 » « 06 » 2024 год
---	---



ПАСПОРТ ДОСТУПНОСТИ

объекта социальной, инженерной и транспортной инфраструктур

№ 1

1. Общие сведения об объекте

- 1.1. Наименование (вид) объекта: Муниципальное автономное учреждение дополнительного образования «Детско-юношеская спортивная школа»
- 1.2. Адрес объекта: Юридический адрес: 617210, Пермский край, Карагайский район, с.Карагай, ул.Энергетиков, 51
 Почтовый адрес: 617221, Пермский край, Карагайский район, д. Савино, ул.Центральная, 8А
- 1.3. Сведения о размещении объекта: не жилое двухэтажное здание (Крагайского районного дома культуры), общей площадью 405,2 кв. м; наличие прилегающего земельного участка (нет)
- 1.4. Год постройки здания: 2084 г., последнего капитального ремонта: нет.
- 1.5. Дата предстоящих плановых ремонтных работ: нет
- 1.6. Название организации (учреждения) (полное юридическое наименование согласно уставу, краткое наименование): Муниципальное автономное учреждение дополнительного образования «Детско-юношеская спортивная школа» (МАУ ДО «ДЮСШ»).
- 1.7. Юридический адрес организации (учреждения): 617210, Пермский край, Карагайский район, с.Карагай, ул.Энергетиков, 51
- 1.8. Основание для пользования объектом: оперативное управление.
- 1.9. Форма собственности: муниципальная.
- 1.10. Территориальная принадлежность: муниципальная.
- 1.11. Вышестоящая организация: Управление образование администрации Карагайского муниципального округа Пермского края
 (наименование)
- 1.12. Адрес вышестоящей организации, другие координаты: 617210, Пермский край, с. Карагай, ул.Ленина, 5.

2. Характеристика деятельности организации на объекте

(по обслуживанию населения)

- 2.1. Сфера деятельности (здравоохранение, образование, социальная защита, физическая культура и спорт, культура, связь и информация, транспорт, жилой фонд, торговля и сфера услуг, другое): образование.
- 2.2. Виды оказываемых услуг: образовательная деятельность.
- 2.3. Форма оказания услуг: на объекте с длительным пребыванием.
- 2.4. Категории обслуживаемого населения по возрасту: все возрастные категории.
- 2.5. Категорий обслуживаемых инвалидов: инвалиды с нарушениями зрения, нарушениями слуха, нарушениями умственного развития, инвалиды, передвигающиеся на кресле-коляске.
- 2.6. Плановая мощность: посещаемость (количество обслуживаемых в день), вместимость, пропускная способность: 106/115/35.
- 2.7. Участие в исполнении индивидуальной программы реабилитации инвалида, ребенка-инвалида: нет.

3. Состояние доступности объекта

- 3.1. Путь следования к объекту пассажирским транспортом (описать маршрут движения с использованием пассажирского транспорта): муниципальный автотранспорт (остановка

«магазин Лакомка»).

Наличие адаптированного пассажирского транспорта к объекту: нет.

3.2. Путь к объекту от ближайшей остановки пассажирского транспорта: асфальтовая дорожка;

3.2.1. расстояние до объекта от остановки транспорта: 300 м;

3.2.2. время движения (пешком): 4-10 мин.;

3.2.3. наличие выделенного от проезжей части пешеходного пути: (да, нет);

3.2.4. перекрестки: нерегулируемые; регулируемые, со звуковой сигнализацией, таймером: нет;

3.2.5. информация на пути следования к объекту: акустическая, тактильная, визуальная: нет;

3.2.6. перепады высоты на пути: есть, нет;

Их обустройство для инвалидов на коляске: нет.

3.3. Организация доступности объекта для инвалида - формы обслуживания

№ п/п	Категория инвалидов (вид нарушения)	Вариант организации доступности объекта (формы обслуживания) <*>
1	2	3
1	Все категории инвалидов и МГ в том числе инвалиды:	ДЧ-В
2	передвигающиеся на креслах-колясках	ДП-В
3	с нарушениями опорно-двигательного аппарата	ДУ
4	с нарушениями зрения	ДУ
5	с нарушениями слуха	ДП-В
6	с нарушениями умственного развития	ДП-В

3.4. Состояние доступности основных структурно-функциональных зон

№ п/п	Основные структурно-функциональные зоны	Состояние доступности, в том числе для основных категорий инвалидов <***>
1	2	3
1	Территория, прилегающая к зданию (участок)	нет
2	Вход (входы) в здание	ДЧ-И (Г, У,О) ДУ (С)
3	Путь (пути) движения внутри здания (в том числе пути эвакуации)	ДЧ-И (Г, У,О) ДУ (С)
4	Зона целевого назначения здания (целевого посещения объекта)	ДЧ-И (Г, У,О) ДУ (С)
5	Санитарно-гигиенические помещения	ДЧ-И (Г, У) ДУ (О,С)

6	Система информации и связи (на всех зонах)	ДЧ-И (У, О) ДУ (С, Г)
7	Пути движения к объекту (от остановки транспорта)	ДЧ-И (Г, О, У) ДУ (С)

3.5. ИТОГОВОЕ ЗАКЛЮЧЕНИЕ о состоянии доступности объекта социальной инфраструктуры: в данный момент помещения здания не соответствует всем критериям, т.к. не доступно для целевого назначения инвалидов с нарушениями зрения и опорно-двигательного аппарата. Для инвалидов с нарушениями зрения и опорно-двигательного аппарата отсутствует покрытие на пешеходных дорожках территории и в здании учреждения. Необходимо оснащение помещений соответствующим перечнем оборудования. ДЧ-И (Г, К, У,О), ДУ (С).

4. Управленческое решение

4.1. Рекомендации по адаптации основных структурных элементов объекта

№ п/п	Основные структурно-функциональные зоны объекта	Рекомендации по адаптации объекта (вид работы) <***>
1	2	3
1	Территория, прилегающая к зданию (участок)	Нанесение тактильной полосы
2	Вход (входы) в здание	Ремонт текущий. Нанесение рельефной (тактильной) полосы. пандусы
3	Путь (пути) движения внутри здания (в том числе пути эвакуации)	Текущий ремонт (нанесение тактильной разметки, нанесение маркировки на ступени)
4	Зона целевого назначения (целевого посещения объекта)	Текущий ремонт (нанесение тактильной разметки)
5	Санитарно-гигиенические помещения	Текущий ремонт (нанесение тактильной разметки, раковина, поручни, унитаз...)
6	Система информации на объекте (на всех зонах)	Ремонт текущий (нанесение желтых кругов на дверей, нанесение маркировки ступени, тактильные средства информации, установка оборудования с усилителем петли позволяющей усилить звук для слабослышащих)
7	Пути движения к объекту (от остановки транспорта)	Ремонт текущий. Тактильная полоса
8	Все зоны и участки	

4.2. Период проведения работ 2024-2027 г.г.

в рамках исполнения Плана мероприятий по обеспечению доступности социально значимого объекта для инвалидов МАУ ДО «ДЮСШ»

(указывается наименование документа: программы, плана)

4.3. Ожидаемый результат (по состоянию доступности) после выполнения работ по адаптации: ДЧ-В (К,Г,С,У,).

Оценка результата исполнения программы, плана (по состоянию доступности): доступно частично избирательно.

4.4. Для принятия решения требуется, не требуется (нужное подчеркнуть):

4.4.1. согласование на комиссии не требуется;

(наименование комиссии по координации деятельности в сфере обеспечения доступной среды жизнедеятельности для инвалидов и других МГН)

4.4.2. согласование работ с надзорными органами (в сфере проектирования и строительства, архитектуры, охраны памятников, другое - указать): не требуется.

4.4.3. техническая экспертиза, разработка проектно-сметной документации: не требуется.

4.4.4. согласование с вышестоящей организацией (собственником объекта): не требуется.

4.4.5. согласование с общественными организациями инвалидов: не требуется.

4.4.6. другое: не требуется.

Имеется заключение уполномоченной организации о состоянии доступности объекта, прилагается: Нет

(наименование документа и выдавшей его организации, дата)

4.5. Информация не размещена (обновлена) на Карте доступности Пермского края

(наименование сайта, портала)