



УТВЕРЖДАЮ
Председатель Комиссии

от 29.12.2018г

ПАСПОРТ ДОСТУПНОСТИ
объекта социальной инфраструктуры
№ 34

1.	Общие сведения об объекте	
1.1.	Наименование (вид) объекта	Муниципальное автономное учреждение дополнительного образования "Детско-юношеская спортивная школа"
1.2.	Адрес объекта	617210 Пермский край Карагайский район, с. Карагай, ул. Энергетиков, 51
1.3.	Сведения о размещении объекта:	
	- отдельно стоящее здание	1 этаж
	- часть здания	
	- наличие прилегающего земельного участка (да, нет)	Да
1.4.	Год постройки здания; последнего капитального ремонта	
1.5.	Дата предстоящих плановых ремонтных работ:	
	- текущего	Ежегодно
	- капитального	нет
	Сведения об организации, расположенной на объекте	
1.6.	Название организации (учреждения), (полное юридическое наименование согласно Уставу, краткое наименование)	Муниципальное автономное учреждение дополнительного образования "Детско-юношеская спортивная школа" МАУ ДО «ДЮСШ»
1.7.	Юридический адрес организации (учреждения)	Российская Федерация, Пермский край, Карагайский р-н, Карагай с., Энергетиков ул., д.51
1.8.	Основание для пользования объектом (оперативное управление, аренда, собственность)	Оперативное управление
1.9.	Форма собственности (государственная, негосударственная)	Не государственная
1.10.	Территориальная принадлежность (федеральная, региональная, муниципальная)	Муниципальная
1.11.	Вышестоящая организация (наименование)	Администрация Карагайского муниципального района
1.12.	Адрес вышестоящей организации, другие координаты	614210, Пермский край, Карагайский район, с. Карагай, ул. Ленина, 5
2.	Характеристика деятельности организации на объекте (по обслуживанию населения)	
2.1.	Сфера деятельности (здравоохранение, образование, социальная защита, физическая культура и спорт, культура, связь и информация, транспорт, жилой фонд, торговля и сфера услуг, другое)	Дополнительное образование
2.2.	Виды оказываемых услуг	Спорт
2.3.	Форма оказания услуг: (на объекте, с длительным пребыванием, в т.ч. проживанием, на дому, дистанционно)	На объекте
2.4.	Категории обслуживаемого населения по возрасту: (дети, взрослые трудоспособного возраста, пожилые; все возрастные категории)	Все возрастные категории
2.5.	Категории обслуживаемых инвалидов: инвалиды, передвигающиеся на коляске, инвалиды с нарушениями	Все категории обслуживаемых инвалидов

	опорно-двигательного аппарата; нарушениями зрения, нарушениями слуха, нарушениями умственного развития	
2.6.	Плановая мощность: посещаемость (количество обслуживаемых в день), вместимость, пропускная способность	25/ 30/ 90
2.7.	Участие в исполнении ИПР инвалида, ребенка-инвалида (да, нет)	Да
3.	Состояние доступности объекта	
3.1.	Путь следования к объекту пассажирским транспортом (описать маршрут движения с использованием пассажирского транспорта) наличие адаптированного пассажирского транспорта к объекту	Нет
3.2.	Путь к объекту от ближайшей остановки пассажирского транспорта:	
3.2.1	расстояние до объекта от остановки транспорта	2000 м
3.2.2	время движения (пешком)	25 мин
3.2.3	наличие выделенного от проезжей части пешеходного пути (да, нет)	Да, частично
3.2.4	Перекрестки: нерегулируемые; регулируемые, со звуковой сигнализацией, таймером: нет	Да, нерегулируемые
3.2.5	Информация на пути следования к объекту: акустическая, тактильная, визуальная; нет	Нет
3.2.6	Перепады высоты на пути: есть, нет (описать). Их обустройство для инвалидов на коляске: да, нет	Да, не обустроены для инвалидов
3.3.	Организация доступности объекта для инвалида - формы обслуживания *	доступно частично, избирательно (О,С,Г,У)
3.4.	Состояние доступности основных структурно-функциональных зон**	доступно частично, избирательно (О,С,Г,У)
3.5.	ИТОГОВОЕ ЗАКЛЮЧЕНИЕ о состоянии доступности объекта социальной инфраструктуры:	доступно частично, избирательно (О,С,Г,У)
4.	Управленческое решение	
4.1.	Рекомендации по адаптации основных структурных элементов объекта***	Индивидуальное решение с ТСР
4.2.	Период проведения работ в рамках исполнения (указывается наименование документа: программы, плана)	не планируется
4.3	Ожидаемый результат (по состоянию доступности) после выполнения работ по адаптации (оценка результата исполнения программы, плана (по состоянию доступности))	Достигнуть ДП-В
4.4.	Для принятия решения требуется, не требуется (нужное подчеркнуть): - согласование - имеется заключение уполномоченной организации о состоянии доступности объекта (наименование документа и выдавшей его организации, дата), прилагается	Не требуется
4.5.	Информация размещена (обновлена) на карте доступности Пермского края	
5.	Особые отметки	
	Паспорт сформирован на основании:	
5.1.	Акта обследования объекта	Акт № 35

3.3. Организация доступности объекта для инвалида - формы обслуживания *

N п/п	Категория инвалидов (вид нарушения)	Вариант организации доступности объекта (формы обслуживания) *
1	Все категории инвалидов и МГ в том числе инвалиды:	ДУ
2	передвигающиеся на креслах-колясках	ДУ
3	с нарушениями опорно-двигательного аппарата	ДУ

4	с нарушениями зрения	ДУ
5	с нарушениями слуха	ДУ
6	с нарушениями умственного развития	ДУ

* - указывается один из вариантов: "А", "Б", "ДУ", "ВНД".

3.4. Состояние доступности основных структурно-функциональных зон

N п/п	Основные структурно-функциональные зоны	Состояние доступности, в том числе для основных категорий инвалидов **
1	Территория, прилегающая к зданию (участок)	ДЧ-И (О,С,Г,У)
2	Вход (входы) в здание	ДЧ-И (О,С,Г,У)
3	Путь (пути) движения внутри здания (в т.ч. пути эвакуации)	ДЧ-И (О,С,Г,У)
4	Зона целевого назначения здания (целевого посещения объекта)	ДЧ-И (О,С,Г,У)
5	Санитарно-гигиенические помещения	ВНД
6	Система информации и связи (на всех зонах)	ДЧ-В
7	Пути движения к объекту (от остановки транспорта)	ДЧ-И (О,С,Г,У)

** Указывается: ДП-В - доступно полностью всем; ДП-И (К, О, С, Г, У) - доступно полностью избирательно (указать категории инвалидов); ДЧ-В - доступно частично всем; ДЧ-И (К, О, С, Г, У) - доступно частично избирательно (указать категории инвалидов); ДУ - доступно условно, ВНД - временно недоступно.

4.1. Рекомендации по адаптации основных структурных элементов объекта

N п/п	Основные структурно-функциональные зоны объекта	Рекомендации по адаптации объекта (вид работы) ***
1	Территория, прилегающая к зданию (участок)	Индивидуальное решение с ТСП
2	Вход (входы) в здание	Индивидуальное решение с ТСП
3	Путь (пути) движения внутри здания (в т.ч. пути эвакуации)	Индивидуальное решение с ТСП
4	Зона целевого назначения (целевого посещения объекта)	Индивидуальное решение с ТСП
5	Санитарно-гигиенические помещения	Индивидуальное решение с ТСП
6	Система информации на объекте (на всех зонах)	Индивидуальное решение с ТСП
7	Пути движения к объекту (от остановки транспорта)	Индивидуальное решение с ТСП
8.	Все зоны и участки	Индивидуальное решение с ТСП

* - указывается один из вариантов (видов работ): не нуждается; ремонт (текущий, капитальный); индивидуальное решение с ТСП; технические решения невозможны - организация альтернативной формы обслуживания.

УТВЕРЖДАЮ
Председатель Комиссии



АКТ ОБСЛЕДОВАНИЯ
объекта социальной инфраструктуры
К ПАСПОРТУ ДОСТУПНОСТИ
объекта социальной инфраструктуры

Муниципальное автономное учреждение дополнительного образования "Детско-юношеская спортивная школа"

№ 34

Карагаевский муниципальный район

1.	Общие сведения об объекте	
1.1.	Наименование (вид) объекта	Муниципальное автономное учреждение дополнительного образования "Детско-юношеская спортивная школа"
1.2.	Адрес объекта	617210 Пермский край Карагаевский район, с. Карагаев, ул. Энергетиков, 51
1.3.	Сведения о размещении объекта:	
	- отдельно стоящее здание	1 этаж
	- часть здания	
	- наличие прилегающего земельного участка (да, нет)	Да
1.4.	Год постройки здания; последнего капитального ремонта	
1.5.	Дата предстоящих плановых ремонтных работ:	
	- текущего	Ежегодно
	- капитального	Нет
	Сведения об организации, расположенной на объекте	
1.6.	Название организации (учреждения), (полное юридическое наименование согласно Уставу, краткое наименование)	Муниципальное автономное учреждение дополнительного образования "Детско-юношеская спортивная школа" МАУ ДО «ДЮСШ»
1.7.	Юридический адрес организации (учреждения)	Российская Федерация, Пермский край, Карагаевский р-н, Карагаев с., Энергетиков ул., д.51
1.8.	Основание для пользования объектом (оперативное управление, аренда, собственность)	Оперативное управление
1.9.	Форма собственности (государственная, негосударственная)	Не государственная
1.10.	Территориальная принадлежность (федеральная, региональная, муниципальная)	Муниципальная
1.11.	Вышестоящая организация (наименование)	Администрация Карагаевского муниципального района
1.12.	Адрес вышестоящей организации, другие координаты	614210, Пермский край, Карагаевский район, с. Карагаев, ул. Ленина, 5
2.	Характеристика деятельности организации на объекте (по обслуживанию населения)	
2.1.	Дополнительная информация	
3.	Состояние доступности объекта	
3.1.	Путь следования к объекту пассажирским транспортом (описать маршрут движения с использованием пассажирского транспорта) наличие адаптированного пассажирского транспорта к объекту	Нет
3.2.	Путь к объекту от ближайшей остановки пассажирского транспорта:	
3.2.1.	расстояние до объекта от остановки транспорта	2000 м

3.2.2	время движения (пешком)	25 мин
3.2.3	наличие выделенного от проезжей части пешеходного пути (да, нет)	Да, частично
3.2.4	Перекрестки: нерегулируемые; регулируемые, со звуковой сигнализацией, таймером; нет	Да, нерегулируемые
3.2.5	Информация на пути следования к объекту: акустическая, тактильная, визуальная; нет	Нет
3.2.6	Перепады высоты на пути: есть, нет (описать). Их обустройство для инвалидов на коляске: да, нет	Нет
3.3.	Организация доступности объекта для инвалида - формы обслуживания *	доступно частично, избирательно (О,С,Г,У)
3.4.	Состояние доступности основных структурно-функциональных зон**	доступно частично, избирательно (О,С,Г,У)
3.5.	ИТОГОВОЕ ЗАКЛЮЧЕНИЕ о состоянии доступности объекта социальной инфраструктуры:	доступно частично, избирательно (О,С,Г,У)
4.	Управленческое решение (проект)	
4.1.	Рекомендации по адаптации основных структурных элементов объекта***	Индивидуальное решение с ТСР
4.2.	Период проведения работ в рамках исполнения (указывается наименование документа: программы, плана)	не планируется
4.3	Ожидаемый результат (по состоянию доступности) после выполнения работ по адаптации (оценка результата исполнения программы, плана (по состоянию доступности))	Достигнуть ДП-В
4.4.	Для принятия решения требуется, не требуется (нужное подчеркнуть): - согласование - имеется заключение уполномоченной организации о состоянии доступности объекта (наименование документа и выдавшей его организации, дата), прилагается	Не требуется
4.4.1	согласование на Комиссии	
4.4.2	согласование работ с надзорными органами (в сфере проектирования и строительства, архитектуры, охраны памятников, другое - указать)	
4.4.3	техническая экспертиза; разработка проектно-сметной документации	
4.4.4	согласование с вышестоящей организацией (собственником объекта)	
4.4.5	согласование с общественными организациями инвалидов	
4.4.6	Другое	
4.5.	Информация размещена (обновлена) на карте доступности Пермского края	
5.	Особые отметки: ПРИЛОЖЕНИЯ	
5.1.	Территории, прилегающей к объекту	На 2 листе
5.2.	Входа (входов) в здание	На 2 листе
5.3.	Путей движения в здании	На 2 листе
5.4.	Зоны целевого назначения объекта	На 2 листе
5.5.	Санитарно-гигиенических помещений	На 2 листе
5.6.	Системы информации (и связи) на объекте	На 2 листе
5.7.	Результаты фотофиксации на объекте	Нет
5.8	Кадастровый, технический паспорт, поэтажные планы	На 8 листах(тех. паспорт)
5.9.	Другое (в том числе дополнительная информация о путях движения к объекту)	Нет

3.3. Организация доступности объекта для инвалида - формы обслуживания *

N п/п	Категория инвалидов (вид нарушения)	Вариант организации доступности объекта (формы обслуживания) *
1	Все категории инвалидов и МГ в том числе инвалиды:	ДУ

** Указывается: ДП-В - доступно полностью всем; ДП-И (К, О, С, Г, У) - доступно полностью избирательно (указать категории инвалидов); ДЧ-В - доступно частично всем; ДЧ-И (К, О, С, Г, У) - доступно частично избирательно (указать категории инвалидов); ДУ - доступно условно, ВНД - временно недоступно.


4.1. Рекомендации по адаптации основных структурных элементов объекта

N п/п	Основные структурно-функциональные зоны объекта	Рекомендации по адаптации объекта (вид работы) ***
1	Территория, прилегающая к зданию (участок)	Индивидуальное решение с ТСП
2	Вход (входы) в здание	Индивидуальное решение с ТСП
3	Путь (пути) движения внутри здания (в т.ч. пути эвакуации)	Индивидуальное решение с ТСП
4	Зона целевого назначения (целевого посещения объекта)	Индивидуальное решение с ТСП
5	Санитарно-гигиенические помещения	Индивидуальное решение с ТСП
6	Система информации на объекте (на всех зонах)	Индивидуальное решение с ТСП
7	Пути движения к объекту (от остановки транспорта)	Индивидуальное решение с ТСП
8.	Все зоны и участки	Индивидуальное решение с ТСП

* - указывается один из вариантов (видов работ): не нуждается; ремонт (текущий, капитальный); индивидуальное решение с ТСП; технические решения невозможны - организация альтернативной формы обслуживания.

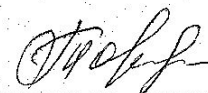
Шушарина Елена Николаевна

Заместитель главы администрации
Карагайского муниципального района
- председатель комиссии;



Торопицына Людмила Валерьевна

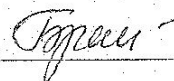
Помощник главы администрации по
вопросам архитектуры и
строительства Карагайского
муниципального района -
секретарь комиссии;



Члены комиссии:


Брагина Надежда Петровна

Помощник заместителя главы
администрации по вопросам культуры
Карагайского муниципального района;




Баянлина Лариса Юрьевна

Начальник территориального
управления министерства социального
развития Пермского края по
Карагайскому муниципальному
району (по согласованию)



Катаева Светлана Николаевна

Начальника Карагайского РУО;




Сидорова Алла Петровна

Заместитель начальника отдела
капитального строительства
администрации Карагайского
муниципального района;



Чернобровенко Наталья
Васильевна

Представитель общества инвалидов
Карагайского муниципального района
(по согласованию);



Нечаев Василий Степанович

Глава сельского поселения
Карагайского муниципального района
(по согласованию)

